




Legenda:

PROJEKTOWANE:


 znak pionowy

ISTNIEJĄCE:


 znak pionowy

 znak pionowy do likwidacji

UWAGA:
droga znajduje się na terenie zabudowanym

 D-42
ist

UWAGA:
droga znajduje się na terenie zabudowanym

 D-42
ist

Inwestor: Wójt Gminy Goworowo, ul. Ostrołęcka 21, 07-440 Goworowo			
Objekt: droga gminna w miejscowości Wólka Brzezińska (dz. nr 462), gmina Goworowo			
Temat opracowania: Przebudowa drogi			
Nazwa rysunku: PLAN SYTUACYJNY OZNAKOWANIA			
Projektant: Marek Piasciński	Nr rysunku: 2		
Data: 11.09.2024 r.	Stadium: Projekt stałej organizacji ruchu	Branch: Drogową	Scale: 1:1000